

AUTO No. 02279

“POR EL CUAL SE INICIA UN TRAMITE ADMINISTRATIVO AMBIENTAL Y SE ADOPTAN OTRAS DETERMINACIONES”

**LA SUBDIRECCIÓN DE CONTROL AMBIENTAL AL SECTOR PÚBLICO
DE LA SECRETARÍA DISTRITAL DE AMBIENTE**

En virtud de lo dispuesto en la Ley 99 de 1993, Decreto – Ley 2811 de 1974, el Decreto 1076 de 2015, el Decreto 555 de 2021, Decreto 190 de 2004, en ejercicio de las facultades delegadas por el Acuerdo Distrital 257 de 2006, el Decreto Distrital 109 de 2009, modificado parcialmente por el Decreto Distrital 175 de 2009, la Resolución 01865 del 6 de julio de 2021 modificada por la Resolución 00046 del 13 de enero de 2022 de la Secretaría Distrital de Ambiente y,

CONSIDERANDO

I. ANTECEDENTES

Que mediante radicado SDA No. 2024ER63420 del 20 de marzo de 2024 y 2024ER70797 del 02 de abril de 2024, la sociedad **METRO LÍNEA 1 S.A.S.**, identificado con Nit. 901.330.011-6, a través de su representante legal el señor **ZHU DEBIN**, identificado con la cédula de extranjería No. 1.089.991, adjuntó la documentación en medios digitales con el fin de solicitar permiso de ocupación de cauce sobre el Canal Río Seco, para el proyecto denominado: **CONSTRUCCIÓN, OPERACIÓN Y MANTENIMIENTO DE LA PRIMERA LÍNEA DEL METRO DE BOGOTÁ D.C. (PLMB)**., ubicado en el Canal Río Seco costados Occidental y Oriental, Avenida Primero de Mayo (AC 26 S) con Carrera 51, en la localidad de Puente Aranda de la ciudad de Bogotá D.C.

Que, verificada la información allegada por el usuario por parte del área técnica de esta subdirección, tenemos que en el expediente SDA-05-2024-908 reposa la siguiente documentación:

- Documentos que acrediten la personería jurídica del solicitante
- Formulario de solicitud de permiso de ocupación de cauce Playas y Lechos V 11.0
- Formulario único nacional de solicitud de ocupación de cauces, playas y lechos
- Autoliquidación del cobro por el servicio de evaluación
- Recibo de pago No. 6198457 cancelado en el Banco de occidente, por un valor de CINCO MILLONES CIENTO CINCUENTA Y CINCO MIL SETECIENTOS UN PESOS (\$ 5.155.701) MONEDA CORRIENTE, con fecha de la transacción del día 14 de marzo de 2024.
- Concepto favorable de las obras propuestas en el cuerpo de agua objeto de intervención por la EAAB E.S.P

- Descripción de solicitud
- Especificaciones
- Proceso constructivo
- Planos
- Medidas de manejo ambiental
- Propuesta de diseños paisajísticos
- Compensación
- Componente estructural: cumple
- Componente compensación: cumple
- Componente geológico: cumple
- Componente hidrología e hidráulica: con requerimientos.

Que, como resultado del análisis de los documentos allegados y en pro de continuar con la evaluación técnica del permiso solicitado, se hace necesario requerir a la sociedad METRO LÍNEA 1 S.A.S., identificado con Nit. 901.330.011-6, para que dentro del término de un (1) mes contado a partir de la ejecutoria del presente acto administrativo, allegue a esta subdirección los documentos señalados en la parte resolutive, en el marco de la solicitud del permiso de ocupación de cauce sobre el canal Río Seco, para el proyecto denominado: **CONSTRUCCIÓN, OPERACIÓN Y MANTENIMIENTO DE LA PRIMERA LÍNEA DEL METRO DE BOGOTÁ D.C. (PLMB).**, ubicado en el Canal Río Seco costados Occidental y Oriental, Avenida Primero de Mayo (AC 26 S) con Carrera 51, en la localidad de Puente Aranda de la ciudad de Bogotá D.C.

II. CONSIDERACIONES JURÍDICAS

Que el artículo 8º de la Constitución Política determina: *"Es obligación del Estado y de las personas proteger las riquezas culturales y naturales de la nación"*.

Que la Constitución Nacional consagra en el artículo 79 el derecho de todas las personas a gozar de un ambiente sano, y a la participación de la comunidad en las decisiones que puedan afectarla. Igualmente, establece para el Estado entre otros el deber de proteger la diversidad e integridad del ambiente.

Que así mismo, el artículo 80 de la Carta Política consagra que el Estado planificará el manejo y aprovechamiento de los recursos naturales, para garantizar su desarrollo sostenible, su conservación restauración o sustitución, lo cual indica claramente la potestad planificadora que tienen las autoridades ambientales, ejercida a través de los instrumentos administrativos como las licencias, permisos, concesiones, autorizaciones ambientales, que deben ser acatadas por los particulares.

Que igualmente, el Ordenamiento Constitucional señala en su artículo 95, numeral 8, como deber constitucional *"Proteger los recursos culturales y naturales del país y velar por la conservación de un ambiente sano"*.

Que el numeral 2° del artículo 31 de la Ley 99 de 1993 en concordancia con el artículo 66 de la misma ley, legitima a esta Secretaría para ejercer la función de máxima autoridad ambiental en el área de su Jurisdicción, de acuerdo con las normas de carácter superior y conforme a los criterios y directrices trazadas por el Ministerio de Ambiente y Desarrollo Sostenible.

Que la Ley 99 de 1993, establece que: *“Los municipios, distritos o áreas metropolitanas cuya población urbana fuere igual o superior a un millón (1'000.000) de habitantes ejercerán dentro del perímetro urbano las mismas funciones atribuidas a las Corporaciones Autónomas Regionales, en lo que fuere aplicable al medio ambiente urbano. Además de las licencias ambientales, concesiones, permisos y autorizaciones que les corresponda otorgar para el ejercicio de actividades o la ejecución de obras dentro del territorio de su jurisdicción, las autoridades municipales, distritales o metropolitanas tendrán la responsabilidad de efectuar el control de vertimientos y emisiones contaminantes, disposición de desechos sólidos y de residuos tóxicos y peligrosos, dictar las medidas de corrección o mitigación de daños ambientales y adelantar proyectos de saneamiento y descontaminación...”*

Que el artículo 70 de la ley 99 de 1993, consagra que *“La entidad administrativa competente al recibir una petición para iniciar una actuación administrativa ambiental o al comenzarla de oficio dictará un acto de iniciación de trámite que notificará y publicará en los términos de los artículos 14 y 15 del Código Contencioso Administrativo y tendrá como interesado a cualquier persona que así lo manifieste con su correspondiente identificación y dirección domiciliaria*

Para efectos de la publicación a que se refiere el presente artículo, toda entidad perteneciente al Sistema Nacional Ambiental publicará un boletín con la periodicidad requerida que se enviará por correo a quien lo solicite.” Entiéndase actualmente Ley 1437 de 2011, para efectos de notificación y publicación.

Que el inciso 2 del artículo 107 de la Ley 99 de 1993 establece que *“Las normas ambientales son de orden público y no podrán ser objeto de transacción o de renuncia a su aplicación por las autoridades o por los particulares”*.

Que la Ley 1437 de 2011, por la cual se expide el Código de Procedimiento Administrativo y de lo Contencioso Administrativo, establece en el artículo 66 y siguientes, el deber de notificar los actos administrativos de carácter particular en los términos del CPACA.

Que el artículo 17 del Código de Procedimiento Administrativo y de lo Contencioso Administrativo, modificado por la Ley 1755 de 2015, establece la obligación de completar en el término máximo de un mes, las peticiones o solicitudes incompletas.

Que el decreto 555 de 2021 por el cual se adopta el Plan de Ordenamiento Territorial de Bogotá D.C., dispone en su articulado:

(...).

Artículo 60. Sistema hídrico. El sistema hídrico del Distrito Capital es una categoría del componente de áreas de especial importancia ecosistémica de la Estructura Ecológica Principal, el cual está compuesto por los cuerpos y corrientes hídricas naturales y artificiales y sus áreas de ronda, los cuales son:

1. Nacimientos de agua y sus rondas hídricas.
2. Ríos y quebradas y sus rondas hídricas.
3. Lagos y lagunas.
4. Humedales y sus rondas hídricas.
5. Áreas de recarga de acuíferos.
6. Cuerpos hídricos naturales canalizados y sus rondas hídricas.
7. Canales artificiales.
8. Embalses.
9. Vallados.

Parágrafo. Para el desarrollo de los usos dentro del sistema hídrico se deberá observar lo establecido en los actos administrativos de reglamentación de corrientes hídricas que adopten las autoridades ambientales competentes.

Artículo 61. Armonización de definiciones y conceptos en el marco del acotamiento de cuerpos hídricos. Para efectos de los procesos de acotamiento de cuerpos hídricos del Distrito Capital, se armonizarán las definiciones señaladas en el Decreto Nacional 2245 de 2017, o la que lo modifique, adicione o sustituya:

1. Ronda hídrica: Comprende la faja paralela a la línea del cauce permanente de cuerpos de agua, así como el área de protección o conservación aferente. La ronda hídrica corresponde al 'corredor ecológico de ronda'. Esta armonización de definiciones aplica a los cuerpos de agua que a la fecha del presente Plan cuenten con acto administrativo de acotamiento.

2. Faja paralela: Corresponde al área contigua al cauce permanente y ésta tiene un ancho hasta de treinta metros. La faja paralela corresponde a la 'ronda hidráulica' de los cuerpos hídricos que a la fecha del presente Plan cuenten con acto administrativo de acotamiento.

3. Área de protección o conservación aferente: Corresponde a la 'Zona de Manejo y Preservación Ambiental' de los cuerpos hídricos que a la fecha del presente Plan cuenten con acto administrativo de acotamiento. Igualmente, corresponde a los acotamientos que se realicen de acuerdo con el Decreto 1076 de 2015, adicionado por el Decreto 2245 de 2017 la norma que los adicione modifique o sustituya.

Parágrafo 1. El cauce, la faja paralela y la zona de protección o conservación aferente de los cuerpos hídricos que a la entrada en vigencia del presente plan cuenten con acto administrativo o corredor ecológico de ronda, se mantendrán conforme al Mapa CG 3.2.1 "Sistema hídrico", hasta tanto las autoridades ambientales competentes realicen el acotamiento de conformidad con el Decreto 1076 de 2015, adicionado por el Decreto 2245 de 2017 o la norma que lo adicione, modifique o sustituya.

Parágrafo 2. Los actos administrativos de acotamiento de la Corporación Autónoma Regional de Cundinamarca expedidos a la fecha de entrada en vigencia del presente Plan se mantendrán conforme al Mapa CG 3.2.1 "Sistema hídrico", hasta tanto las autoridades ambientales competentes realicen el acotamiento de conformidad con el Decreto 1076 de 2015, adicionado por el Decreto 2245 de 2017, o la norma que lo modifique o sustituya.

Las obras de manejo y mejoramiento hidráulico y sanitario están permitidas dentro de estas zonas, como lo estipula Decreto 555 de 2021 en su artículo 62, el cual establece:

“Artículo 62. Cuerpos Hídricos Naturales. Se encuentran conformados por:

1- Ríos y quebradas. Corrientes de agua naturales canalizadas o en estado natural que hacen parte del sistema de aguas continentales, dominado esencialmente por el flujo permanente o semipermanente de agua y sedimentos y en cuyo proceso se genera un conjunto de geoformas asociadas que conforman el sistema fluvial.

2- Lagos y Lagunas. Cuernos de agua cerrados que permanecen en un mismo lugar sin correr, ni fluir. Comprenden todas las aguas interiores que no presentan corriente continua, es decir, aguas estancadas sin ningún flujo de corriente.

3. Humedales. Son ecosistemas de gran valor natural y cultural, constituidos por un cuerpo de agua permanente o estacional de escasa profundidad y una franja a su alrededor que puede cubrirse por inundaciones periódicas que albergan zonas húmedas, pantanos, turberas o superficies cubiertas de aguas, sean éstas de régimen natural o artificial, permanentes o temporales, estancadas o corrientes en suelos urbanos, de expansión urbana y rural.

Estos humedales se rigen por los usos establecidos en el presente artículo, los cuales se encuentran en armonía con los establecidos por el Acuerdo 16 de 1998 de la CAR o la norma que lo adicione, modifique o sustituya. Las condiciones para su manejo son las que determine la respectiva autoridad ambiental. Los humedales declarados como Reserva Distrital de Humedal se rigen por lo establecido en el presente Plan para dichas reservas.

4- Nacimientos de agua. Lugar en el que el agua emerge de forma natural desde una roca o el suelo y fluye hacia la superficie o hacia una masa de agua superficial y que puede ser el origen de un río. Estos espacios deberán tener mínimo 100 metros a la redonda de área de conservación aferente, de acuerdo con lo definido en el Decreto Nacional 1076 de 2015 o la norma que lo modifique o sustituya.'

5- Áreas de recarga de acuíferos. Áreas rurales que, debido a sus condiciones geológicas y topográficas, permiten la infiltración permanente de agua al suelo contribuyendo a recargar los acuíferos.

1. Cuerpos hídricos naturales - Faja paralela a la línea de mareas máximas o a la del cauce permanente:			
Usos principales	Usos compatibles	Usos condicionados	Usos prohibidos
Conservación y Restauración: Restauración de ecosistemas, recuperación de ecosistemas.	Conocimiento: Educación Ambiental, Investigación y monitoreo	Restauración: Obras para el mantenimiento, adaptación y recuperación de las funciones ecosistémicas caudales.	Todas las actividades que no se encuentran en los usos principales, compatibles o condicionados.

		Sostenible: <i>Actividades relacionadas con la prestación de servicios públicos</i>	
2. Cuerpos hídricos naturales - Área de protección o conservación aferente:			
Usos principales	Usos compatibles	Usos condicionados	Usos prohibidos
Conservación y Restauración: <i>Restauración de ecosistemas, recuperación de ecosistemas y rehabilitación.</i>	Conocimiento: <i>Educación Ambiental, Investigación y monitoreo</i>	Restauración: <i>Medidas estructurales de reducción del riesgo y obras para el mantenimiento, adaptación y recuperación de las funciones ecosistémicas caudales.</i> Sostenible: <i>Actividad de contemplación, observación y conservación, actividades recreativas, ecoturismo, agricultura urbana y periurbana y aprovechamiento de frutos secundarios del bosque y actividades relacionadas con la prestación de servicios públicos.</i>	<i>Todas las actividades que no se encuentran en los usos principales, compatibles o condicionados.</i>

Que el Decreto-Ley 2811 de 1974 Código de Recursos Naturales Renovables, dispone en su artículo 102, que *“Quien pretenda construir obras que ocupen el cauce de una corriente o depósito de agua, deberá solicitar autorización”*.

Que igualmente, el artículo 132 ibídem, ha previsto que sin permiso no se podrán alterar los cauces, y adicionalmente que se negará el permiso cuando la obra implique peligro para la colectividad, o para los recursos naturales, la seguridad interior o exterior o la soberanía nacional.

Que así mismo, el Decreto 1076 de 2015, emitido por el Gobierno Nacional, establece:

“Artículo 2.2.3.2.12.1: “OCUPACIÓN. La construcción de obras que ocupen el cauce de una corriente o depósito de agua requiere autorización, que se otorgará en las condiciones que establezca la Autoridad Ambiental competente. Igualmente se requerirá permiso cuando se trate de la ocupación permanente o transitoria de playas.”

(...) ARTÍCULO 2.2.3.2.19.6.: OBLIGACIONES DE PROYECTOS DE OBRAS HIDRÁULICAS, PÚBLICAS O PRIVADAS PARA UTILIZAR AGUAS O SUS CAUCES O LECHOS. Los proyectos de obras hidráulicas, públicas o privadas para utilizar aguas o sus cauces o lechos deben incluir los estudios, planos y presupuesto de las obras y trabajos necesarios para la conservación o recuperación de las aguas y sus lechos o cauces, acompañados de una memoria, planos y presupuesto deben ser sometidos a aprobación y registro por la Autoridad Ambiental competente.”

Teniendo en cuenta la normativa y consideraciones precedentes, la subdirección de control ambiental al sector público de la Secretaría Distrital de Ambiente dispondrá iniciar el trámite administrativo ambiental y a su vez requerirá al solicitante, con el fin de dar cabal cumplimiento a lo dispuesto en la parte considerativa, luego de lo cual se proferirá la decisión de fondo que en derecho corresponda.

III. COMPETENCIA DE LA SECRETARÍA DISTRITAL DE AMBIENTE

Que el Acuerdo 257 del 30 de noviembre de 2006, modificó la estructura de la Alcaldía Mayor de Bogotá y transformó al Departamento Técnico Administrativo del Medio Ambiente DAMA, en Secretaría Distrital de Ambiente, a la que se le asignó entre otras funciones, la de otorgar o negar las licencias ambientales y demás instrumentos de manejo y control ambiental de su competencia.

Que en virtud del Decreto Distrital 109 del 16 de marzo de 2009, modificado parcialmente por el Decreto 175 del 04 de mayo de 2009, se establece la estructura organizacional de la Secretaría Distrital de Ambiente, asignando las funciones de sus dependencias y se dictan otras disposiciones, dentro de las cuales, está la de suscribir los actos administrativos por medio de los cuales la Secretaría otorga, concede, niega, modifica los permisos y/o autorizaciones ambientales.

Que mediante Resolución No. 2208 del 12 de diciembre de 2016 expedida por la Secretaría Distrital de Ambiente, se modificó el procedimiento para permiso o autorización de ocupación de cauce, actualizado mediante 2019IE142053.

Que mediante el numeral 2 del artículo tercero de la Resolución 01865 del 6 de julio de 2021 modificado por la Resolución 00046 del 13 de enero de 2022 de la Secretaría Distrital de Ambiente delegó en el Subdirector de Control Ambiental al Sector Público, la función de “Expedir los actos administrativos de impulso dentro de los trámites de carácter permisivo”

En mérito de lo expuesto la Subdirección de Control Ambiental al Sector Público,

DISPONE

ARTÍCULO PRIMERO: Iniciar el trámite administrativo ambiental a nombre de la sociedad METRO LÍNEA 1 S.A.S., identificada con Nit. 901.330.011-6, a través de su representante legal el señor ZHU DEBIN, identificado con la cédula de extranjería No. 1.089.991, quien adjuntó la documentación en medios digitales, con el fin de solicitar permiso de ocupación de cauce sobre el Canal Río Seco, para el proyecto denominado: **CONSTRUCCIÓN, OPERACIÓN Y MANTENIMIENTO DE LA PRIMERA LÍNEA DEL METRO DE BOGOTÁ D.C. (PLMB).**”, ubicado en el Canal Río Seco costados Occidental y Oriental, Avenida Primero de Mayo (AC 26 S) con Carrera 51, en la localidad de Puente Aranda de la ciudad de Bogotá D.C.

ARTÍCULO SEGUNDO: Requerir a la sociedad METRO LÍNEA 1 S.A.S., identificada con Nit. 901.330.011-6, para que en el término de un (1) mes contado a partir de la ejecutoria del presente acto administrativo realice los ajustes y allegue los siguientes documentos complementarios, so pena de declarar el desistimiento tácito consagrado en el artículo 17 de la Ley 1437 de 2011 - Código de Procedimiento Administrativo y de lo Contencioso Administrativo:

I. ASPECTOS DOCUMENTALES

b. Formulario de solicitud de permiso de ocupación de cauce Playas y Lechos V 11.0

- En el formulario de solicitud de permiso de ocupación de cauce, playas y lechos V11, ítem *II. DATOS DE LA EMPRESA O ENTIDAD* el número consignado en cedula de extranjería debe ser registrado igual al documento de identidad allegado del representante legal.
- *En el ítem V. DATOS DEL CUERPO DE AGUA EN EL ÁREA DE INTERVENCIÓN*, en el nombre del cuerpo de agua donde se solicita el permiso de ocupación de cauce, playas y lechos, se menciona al canal Cundinamarca. Dado que toda la información allegada hace referencia al canal Río Seco, se solicita ajustar el nombre del cuerpo de agua a intervenir.

c. Formulario único nacional de solicitud de ocupación de cauces, playas y lechos.

Página 8 de 14

- Las coordenadas consignadas en el formulario único nacional de solicitud de ocupación de cauces no coinciden con las coordenadas consignadas en el formulario V11.

e. Autoliquidación del cobro por el servicio de evaluación

- El formato requerido para la autoliquidación debe ser únicamente el oficial proporcionado por la Secretaría Distrital de Ambiente.

Es necesario que toda la información susceptible de ajustes sea coherente y coincida plenamente al momento de ser allegada nuevamente.

II. ASPECTOS TÉCNICOS.

a. Especificaciones técnicas detalladas definitivas, se realizan los siguientes requerimientos por componentes:

• COMPONENTE DE COORDENADAS.

1. Se requiere identificar la totalidad de áreas en metros cuadrados por cada polígono a intervenir, tanto en las intervenciones temporales, como en las permanentes teniendo en cuenta que se identifica información faltante en cuanto a estas magnitudes, y especificar a qué obra pertenece la Hoja "*Coord. Redes FID Shape RefName*".
2. Con el fin de establecer la relación entre las tablas de coordenadas y los polígonos suministrados en formato shape, es importante incluir en los atributos del shape tipo polígono el identificador de la obra, conforme a las tablas de coordenadas de la solicitud y que sea identificado a través de un campo en el shape, las obras permanentes y temporales.
3. La información de las tablas y del shape debe estar completa por ejemplo los datos de diámetros de redes proyectadas o por retirar en la tabla de la HOJA "*Coord. Redes FID Shape RefName*" allegadas en el documento tablas de coordenadas, debe estar completa y también deben hacer parte de la información atributiva de los shapes. Esto teniendo en cuenta que hay elementos que cuentan con el dato de diámetro y otros no.
4. Se analiza el shape "*Obras_Proyectadas_Canal_Río_Seco_PT*", que corresponde a un shape de puntos que representan los accesorios de redes, al analizarlo se encuentran ID duplicados, adicional a esto no se especifica a qué tipo de obra pertenece cada uno de estos accesorios. Por lo tanto, se sugiere que se incorporen preferiblemente dentro de la tabla de Excel de la obra a la que pertenecen.

- Los nombres de la obra y el detalle de la obra deben coincidir tanto en sus polígonos como en sus puntos, adicional a esto debe tener cada punto y cada polígono el nombre de la estructura o parte de obra y la obra a la que pertenecen, ya que como se evidencia en la siguiente imagen no es claro en los atributos cuál es la estructura y a qué obra pertenece, eso sucede en las diferentes clases de obra anexadas.

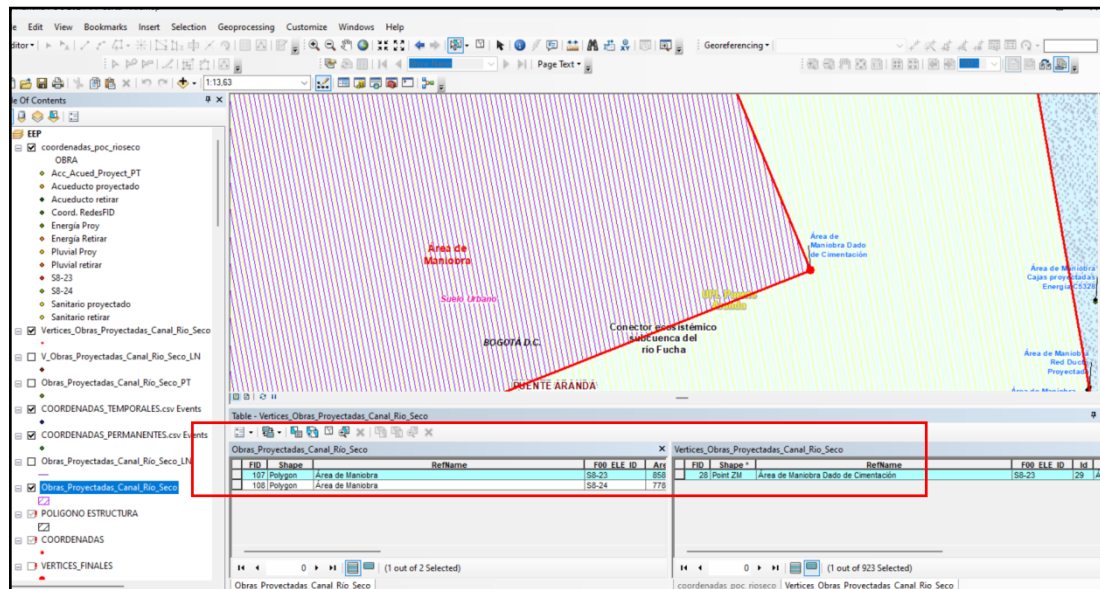


Figura 1. Estructura Área de maniobra; obra S 8-23.

- Verificar y corregir ya que los atributos están siendo confusos debido a que no está especificado ni es claro si el atributo F00_ELE_ID es obra estructura o a que se refiere no se incorporó la obra en los atributos; los atributos deben tener un nombre que los identifique.

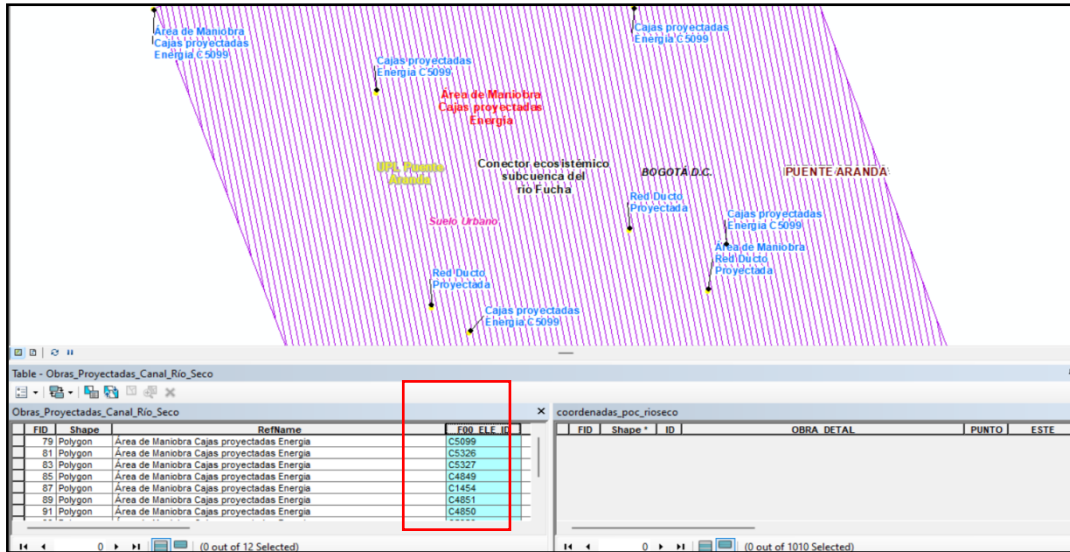


Figura 2. Estructura Áreas de maniobra cajas proyectadas, (en el siguiente atributo no se presenta la obra si no la misma parte de la estructura mencionada en el atributo anterior).

- No se evidencia la obra a la que pertenece cada uno de estos 3 polígonos es decir cada estructura; en un atributo que la identifique como se ha solicitado en las anteriores observaciones, cada estructura debe tener sus atributos correspondientes de manera clara y organizada por grupos de obra o estructurada.

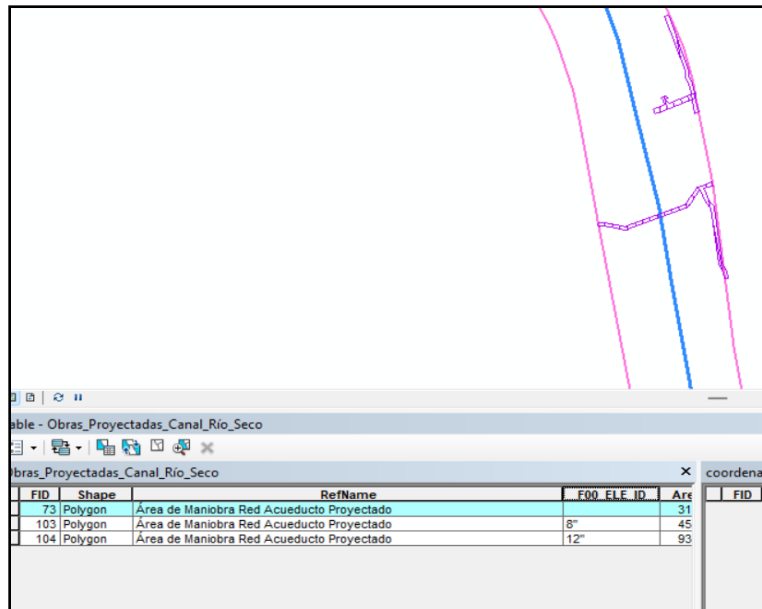


Figura 3. Estructura Áreas de maniobra Red de acueducto proyectado (no concuerdan los atributos a lo largo de las estructuras).

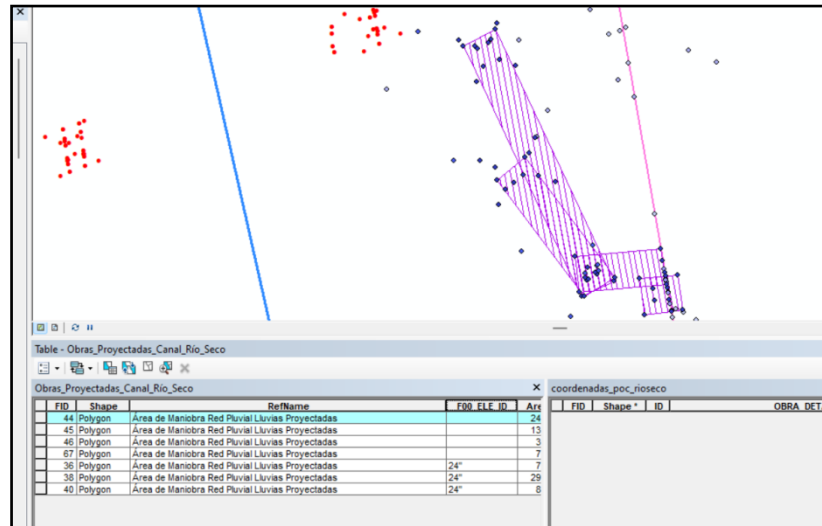
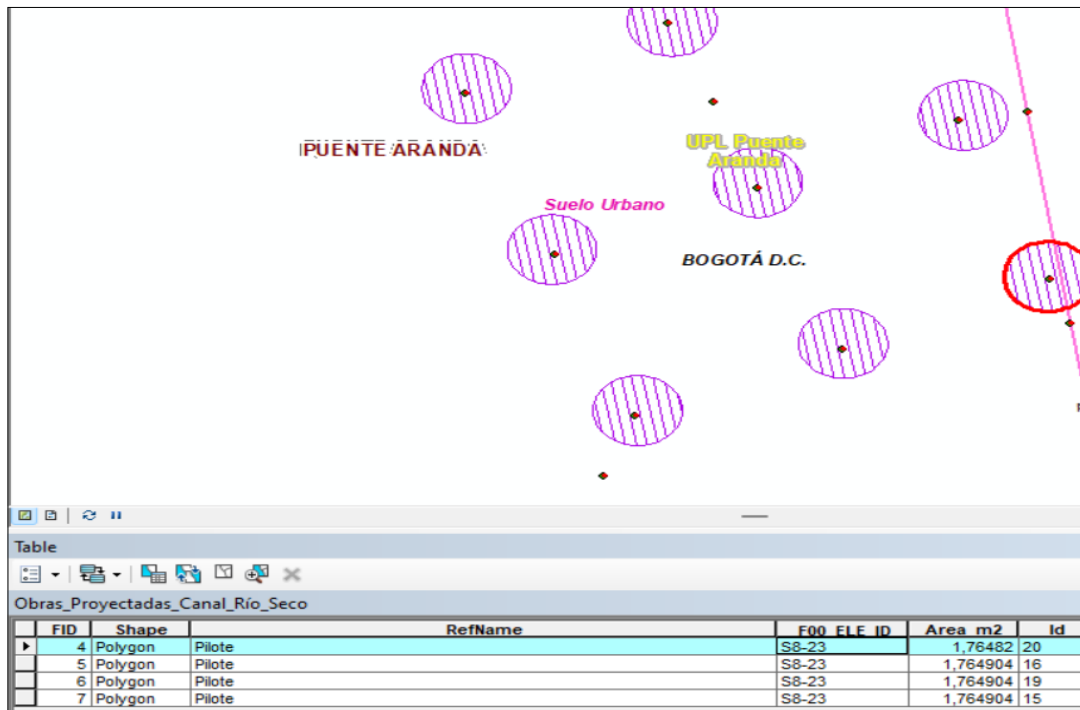


Figura 4. Estructura Áreas de maniobra Red pluvial Lluvias proyectadas (no concuerdan los atributos a lo largo de las estructuras).

- Es necesario verificar que las coordenadas allegadas correspondan efectivamente a los centroides del pilote y establecer en las tablas de coordenadas las áreas asociadas a cada uno de los pilotes.

Figura 5



Parte de Estructura Pilotes, obras 8-23 (no especifican diámetros sólo se da una coordenada por pilote ni que correspondan al centroide).

9. Se recomienda verificar la totalidad de vértices de las tablas de coordenadas y verificar que efectivamente estas coordenadas representan los vértices de los polígonos allegados, a su vez estos polígonos deben corresponder a la totalidad de las obras a ejecutar al interior de la estructura ecológica principal.

PARÁGRAFO PRIMERO: Toda la información en referencia de la presente solicitud de permiso de ocupación de cauce debe ser allegada mediante disco compacto – CD, anexo en formato Zip en el aplicativo web o dispositivo de almacenamiento USB. Cabe resaltar que, no es válida la documentación allegada mediante Link y/o URL

ARTÍCULO TERCERO: La Subdirección de Control Ambiental al Sector Público, en el marco de la evaluación del permiso de ocupación de cauce solicitado por la sociedad METRO LÍNEA 1 S.A.S., identificada con Nit. 901.330.011-6, a través de su representante legal el señor ZHU DEBIN, identificado con la cédula de extranjería No. 1.089.991, sobre el **Canal Rio Seco**, para el proyecto denominado: **CONSTRUCCIÓN, OPERACIÓN Y MANTENIMIENTO DE LA PRIMERA LÍNEA DEL METRO DE BOGOTÁ D.C. (PLMB).**”, ubicado en el Canal Río Seco costados Occidental y Oriental, Avenida Primero de Mayo (AC 26 S) con Carrera 51, en la localidad de Puente Aranda de la ciudad de Bogotá D.C., podrá realizar nuevos requerimientos mediante comunicación oficial externa, en pro de tomar una decisión de fondo respecto al permiso en mención.

ARTÍCULO TERCERO: Realizar el estudio de la solicitud de Permiso de Ocupación de Cauce para practicar las visitas técnicas necesarias y emitir el correspondiente concepto técnico, de conformidad con el numeral 10 del manual de procesos y procedimientos del Permiso de ocupación de cauce, playas y lechos código PM04-PR36.

ARTÍCULO CUARTO: Notificar electrónicamente el contenido del presente acto administrativo a la sociedad METRO LÍNEA 1 S.A.S., identificada con Nit. 901.339.011-6, a través de su representante legal, o quien haga sus veces en la dirección electrónica: dcc_general@metro1.com.co o el que corresponda, de conformidad con lo establecido en el artículo 10 de la Ley 2080 del 2021, o en la Calle 100 No. 8 A -49 Torre B Oficina 1102 de esta ciudad, de conformidad con lo establecido en los artículos 66 al 69 del Código de Procedimiento Administrativo y de lo Contencioso Administrativo.

ARTÍCULO QUINTO: Tener como interesada a cualquier persona que desee intervenir en las actuaciones administrativas ambientales que por este proveído se inician, de conformidad con lo dispuesto en los artículos 69 y 70 de la Ley 99 de 1993.

ARTÍCULO SEXTO: Advertir a la interesada que el uso, manejo y/o aprovechamiento de los recursos naturales renovables y el medio ambiente, sin la obtención de los permisos, autorizaciones, licencias y concesiones correspondientes, conlleva la imposición de las medidas

